Dokumentą elektroniniu parašu
pasirašė MARTYNAS ŠLIOGERIS
Data: 2026-09-28 18:08:30

GEODEZINIŲ DARBŲ UŽSAKYMAS

2026-09-15
Vilnius

Bendra informacija	
Objekto pavadinimas	–
Adresas	Vasario 16-osios g. 1A, Jonava, Jonavos sen., Jonavos r. sav.
Plano tipas	Topografinis planas – pilnas turinys
Statybos projekto numeris informacinėje sistemoje "Infostatyba"	–
Kita informacija	–
Reikalavimai topografiniam planui	
Išmatuotų topografinių objektų padėties vidutinė kvadratinė paklaida su 95% tikimybe	Horizontalios tvirtų kontūrų – 10 cm; Vertikalios kietų paviršių – 10 cm; Vertikalios kitų paviršių - 10 cm.
Objektai, kurie turi būti išmatuoti didesniu tikslumu	–
Teritorija	

Užsakovas:

Statybos ir remonto skyriaus
Vedėjas
Arnoldas Musteikis

AIŠKINAMASIS RAŠTAS

Matavimų data: 2026-09-19, 14:30 val.
Užsakovas: Privatus asmuo
Vykdytojas: MB “Mtopografija”, Įmonės kodas - 307324997 Adresas: Juliaus Janonio g. 47-1, LT-25125 Vilnius , Tel. Nr. +37061553222, el. p. ambergeo@yahoo.com
Geodezinių matavimų vykdytojai ir jų atlikti darbai: geodezininkas Martynas Šliogeris 1GKV-1804 – geodeziniai matavimai ir išmatuotų topografinių objektų erdvinių duomenų rinkinio parengimas.

Naudotų valstybinio ar (ir) savivaldybės teritorijos geodezinio pagrindo punktų pavadinimai, jų koordinatės ir aukščiai: Matavimai atlikti GPNS metodu LitPos tinkle
Stotis stoties ID:
KAUN
LKS-94:
Š 54° 54' 22.05690"
R 23° 58'46.46532"
LAS07: Aukštis: 112.428 Imtuvas:TRIMBLE NETR9
Topografinio plano geodezinį pagrindą sudaro 2 met. Šulinių dangčiai.

1. X- 6104128.667
   Y- 517671.792
   Z- 42.960

2. X- 6104110.519
   Y- 517606.596
   Z- 43.190

Topografinis planas parengtas prieš satybas. Pasiektas užsakovo prašomas geodezinių matavimų B klasės tikslumas (horizontalus 0.1m vertikalus 0.1m.) matuojant GPNS metodu, planinės padėties: 0.10 m., aukščių padėties: 0.10 m.

Geodezininkas: Martynas Šliogeris

MB "MTOPOGRAFIJA"
TIKSLUMAS KIEKVIENAME TAŠKE

Topografinio plano teritorijos išdėstymo schema

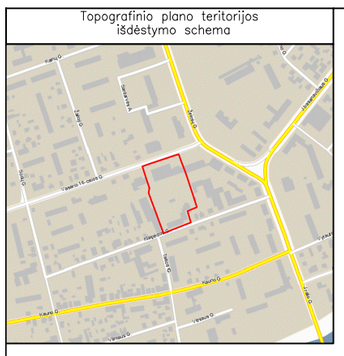

Topografinis planas M 1:500

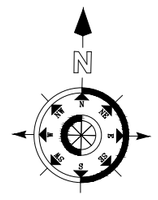

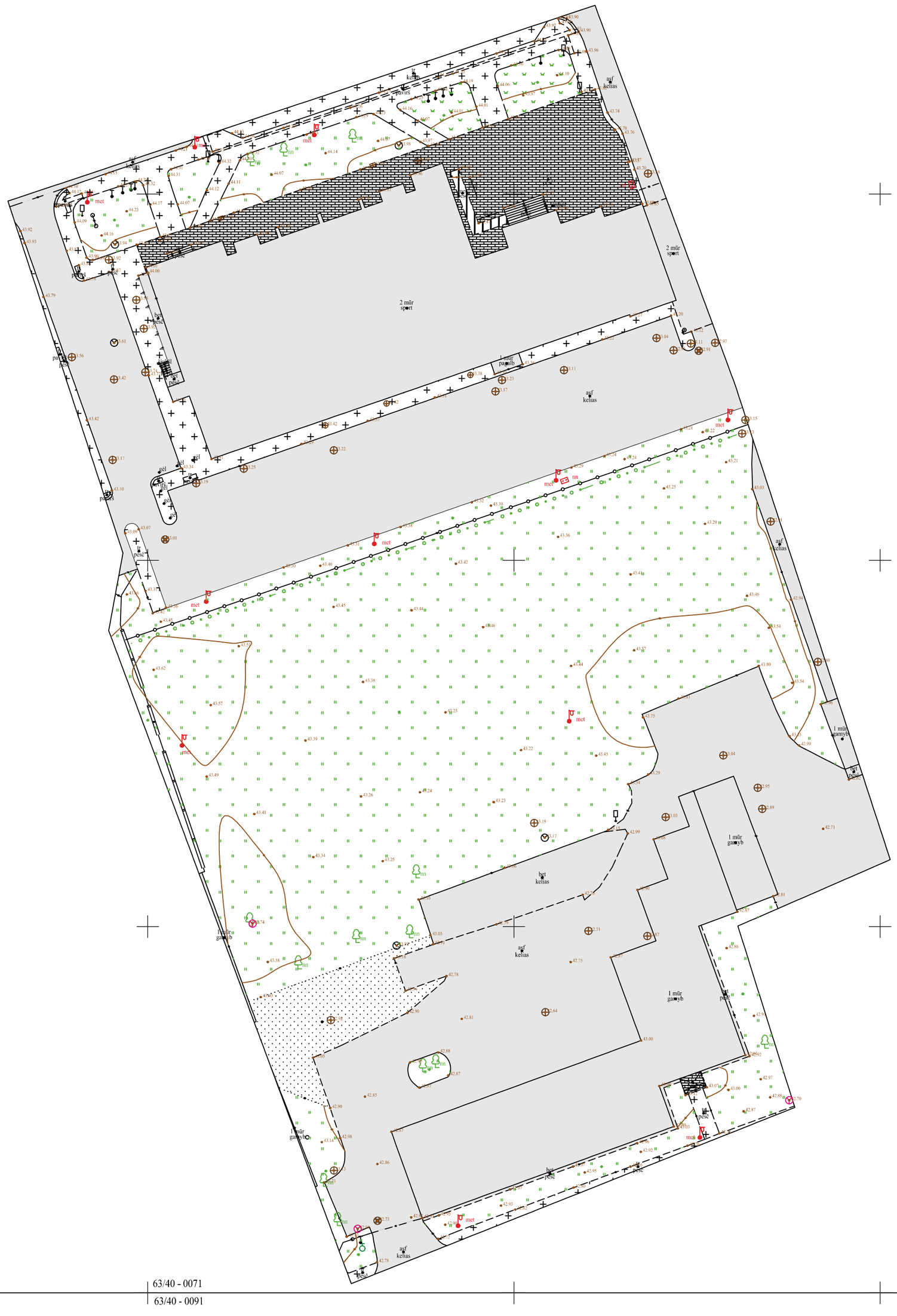

517550

6104050

63/40 - 0071

63/40 - 0091

Topografinis planas suderintas ir integruotas TIIIS, unikalus Nr.					TIIIS1-20260925-057319	
Teikiamo plano tipas: Topografinis planas – pilnas turinys						
Objektas	El.paštas – ambergeo@yahoo.com +37061553222	..\pvz.jpg	MB "Mtopografija" Juliaus Janonio g. 47–1, Vilnius		Vasario 16-osios g. 1A, Jonava, Jonavos sen., Jonavos r. sav.	
Koordinačių sistema: LKS–1994		Aukščių sistema:LAS 07			Tikslumas: planinis–0,10 m., aukščio–0,10 m.	
Pareigos	Vardas Pavardė	Kvalifikacijos pažymėjimo Nr.	Parašas	Data	Geoido nr. LIT20G	
Geodezininkas	Martynas Šliogeris	1GKV–1804		2026–09–25	Lapų skaičius: 1	Lapo nr.:1

Geodezinio pagrindo schema

